

# СХЕМА РАСПОЛОЖЕНИЯ ЗЕМЕЛЬНОГО УЧАСТКА НА КАДАСТРОВОМ ПЛАНЕ ТЕРРИТОРИИ

в кадастровом квартале 29:22:050107

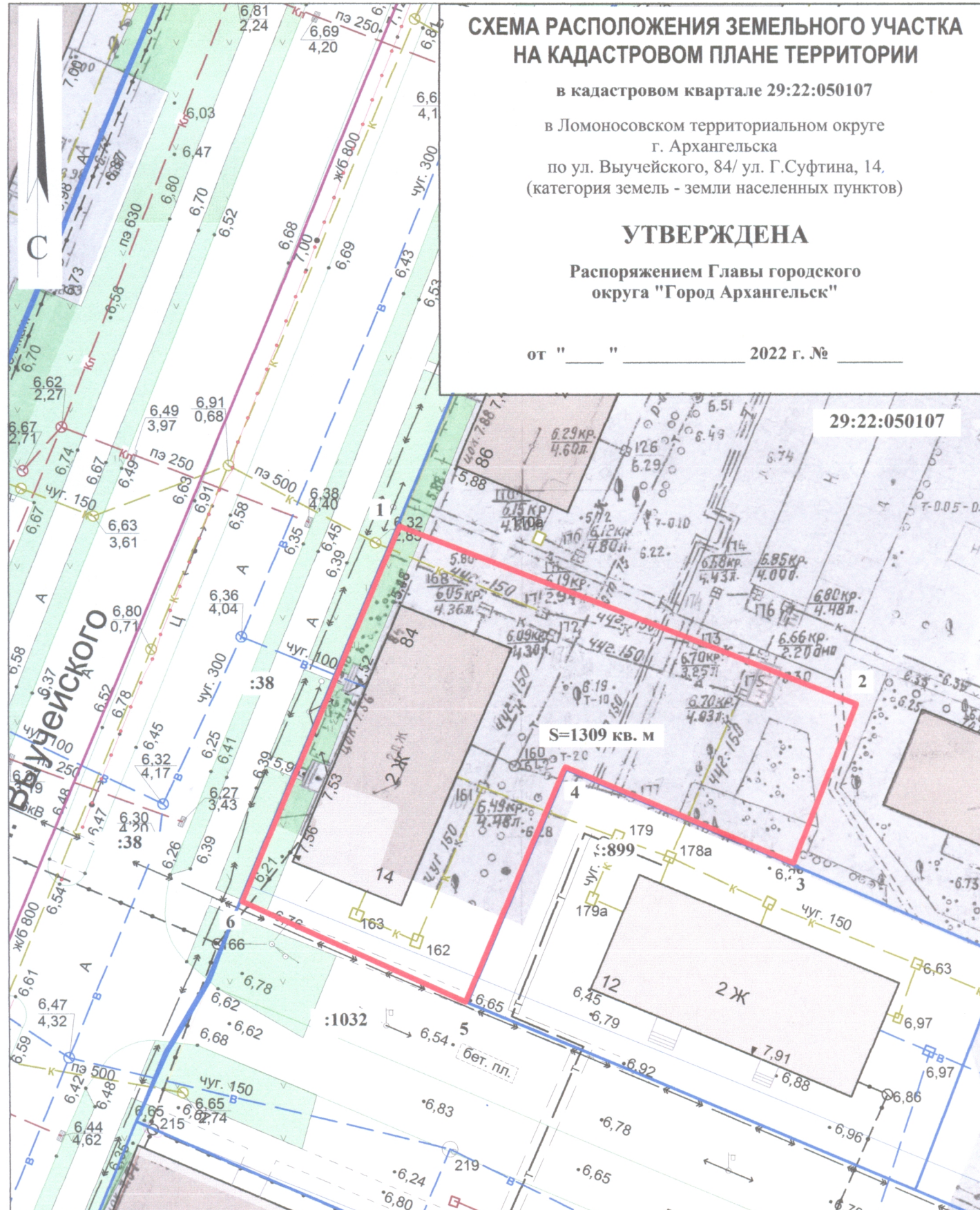
в Ломоносовском территориальном округе  
г. Архангельска

по ул. Выучейского, 84/ ул. Г.Суфтина, 14.  
(категория земель - земли населенных пунктов)

## УТВЕРЖДЕНА

Распоряжением Главы городского  
округа "Город Архангельск"

от " " 2022 г. №



Система координат МСК-29		
Условный номер земельного участка		
Площадь земельного участка 1309 кв. м		
Обозначение характерных точек грани	координаты, м	
	X	Y
1	651821.96	2520827.97
2	651806.39	2520872.07
3	651790.83	2520866.65
4	651799.29	2520844.69
5	651776.34	2520836.12
6	651785.27	2520814.53

- УСЛОВНЫЕ ОБОЗНАЧЕНИЯ:**
- изображение границ образуемого земельного участка
  - изображение границ учтенных земельных участков
  - 29:22:050107** надпись кадастрового номера кадастрового квартала
  - :38** надпись кадастрового номера земельного участка

Масштаб 1 : 500



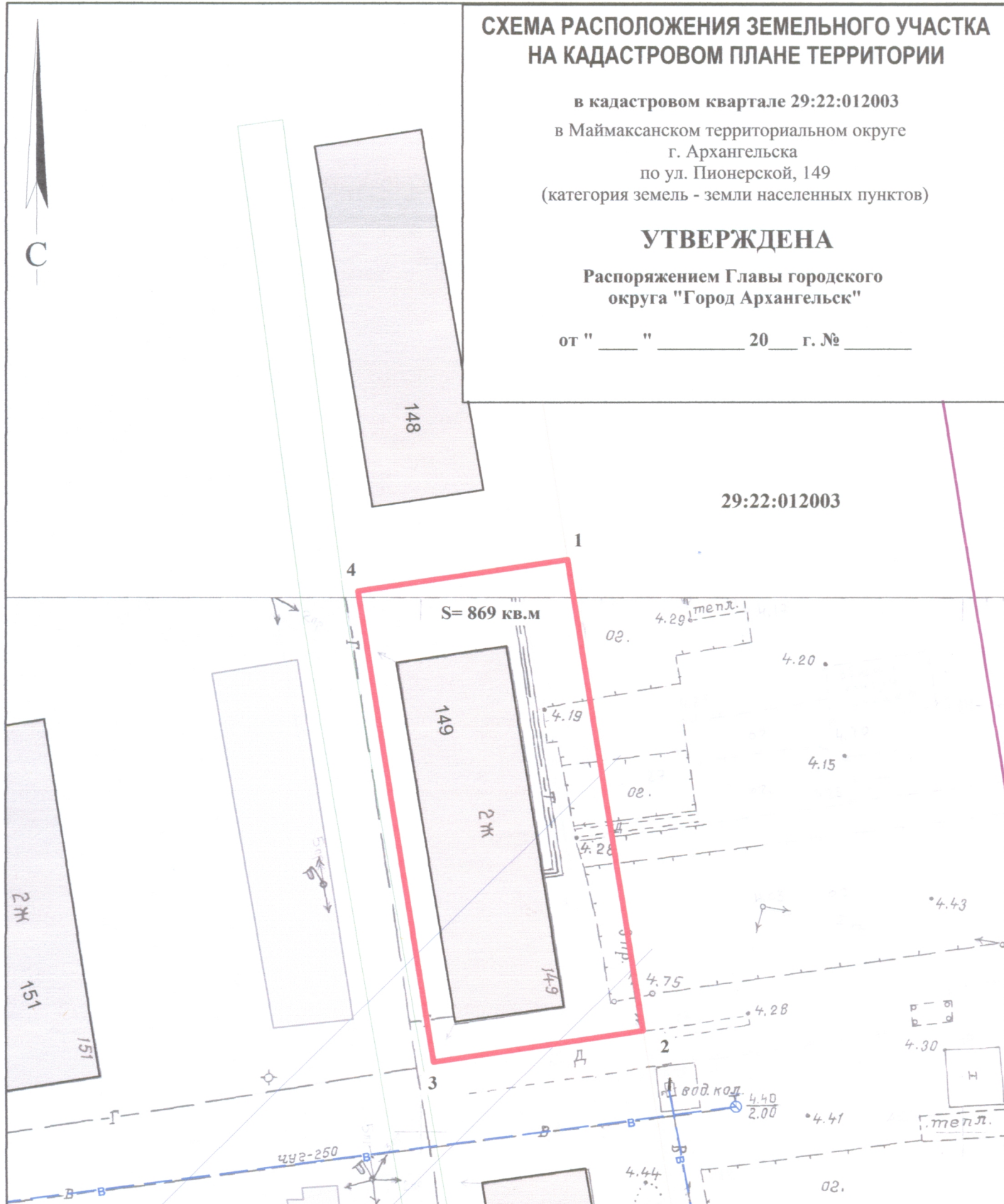
# СХЕМА РАСПОЛОЖЕНИЯ ЗЕМЕЛЬНОГО УЧАСТКА НА КАДАСТРОВОМ ПЛАНЕ ТЕРРИТОРИИ

в кадастровом квартале 29:22:012003  
в Маймаксанском территориальном округе  
г. Архангельска  
по ул. Пионерской, 149  
(категория земель - земли населенных пунктов)

## УТВЕРЖДЕНА

Распоряжением Главы городского  
округа "Город Архангельск"

от " \_\_\_\_ " \_\_\_\_ 20 \_\_\_\_ г. № \_\_\_\_



29:22:012003

S= 869 кв.м

Система координат МСК-29

Условный номер земельного участка

Площадь земельного участка 869 кв.м.

Обозначение характерных точек границ	координаты, м	
	X	Y
1	664966.78	2520200.18
2	664923.01	2520208.81
3	664919.31	2520189.68
4	664963.09	2520181.07

### УСЛОВНЫЕ ОБОЗНАЧЕНИЯ:

- граница образуемого земельного участка
- граница учтенных земельных участков

29:22:012003 номер кадастрового квартала

Масштаб 1 : 500







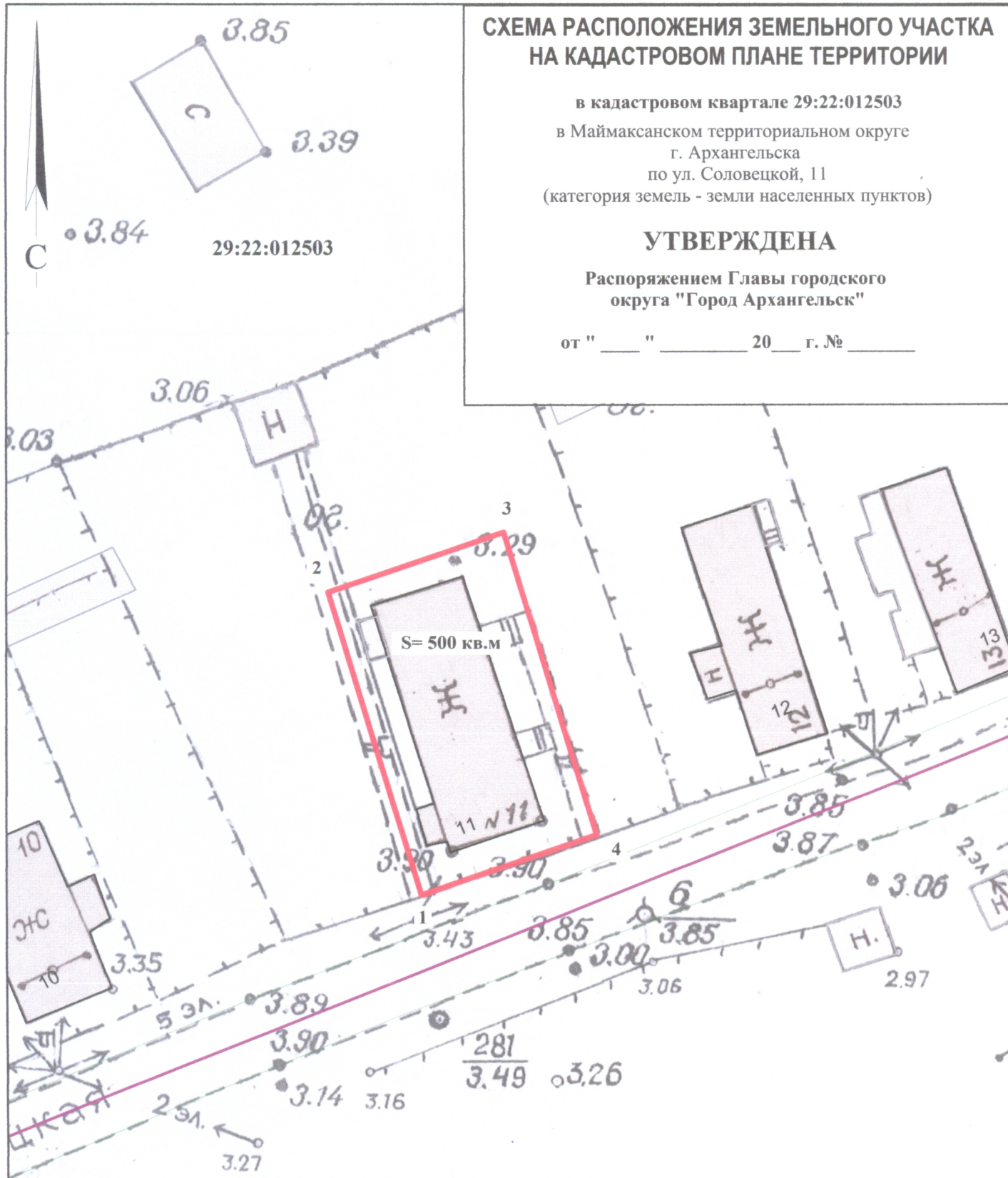
# СХЕМА РАСПОЛОЖЕНИЯ ЗЕМЕЛЬНОГО УЧАСТКА НА КАДАСТРОВОМ ПЛАНЕ ТЕРРИТОРИИ

в кадастровом квартале 29:22:012503  
в Маймаксанском территориальном округе  
г. Архангельска  
по ул. Соловецкой, 11  
(категория земель - земли населенных пунктов)

## УТВЕРЖДЕНА

Распоряжением Главы городского  
округа "Город Архангельск"

от " \_\_\_\_ " \_\_\_\_ 20 \_\_\_\_ г. № \_\_\_\_



Система координат МСК-29

Условный номер земельного участка

Площадь земельного участка 500 кв.м.

Обозначение  
характерных  
точек границ

координаты, м

X

Y

1	661516.11	2517807.39
2	661544.04	2517797.82
3	661550.25	2517813.62
4	661522.32	2517823.18

### УСЛОВНЫЕ ОБОЗНАЧЕНИЯ:

- граница образуемого земельного участка
- граница учтенных земельных участков

29:22:012503 номер кадастрового квартала

Масштаб 1 : 500